

Gildandi deiliskipulag við Hlíðargötu 58. Mkv: 1:1500

Deiliskipulag þetta sem fengið hefur meðferð í samræmi við ákvæði 41. gr. skipulagslaga nr. 123/2010 var samþykkt í eigin skipulagsgönguhun þann 03.09 2012 og í þingskýringu þann 21.09 2012.

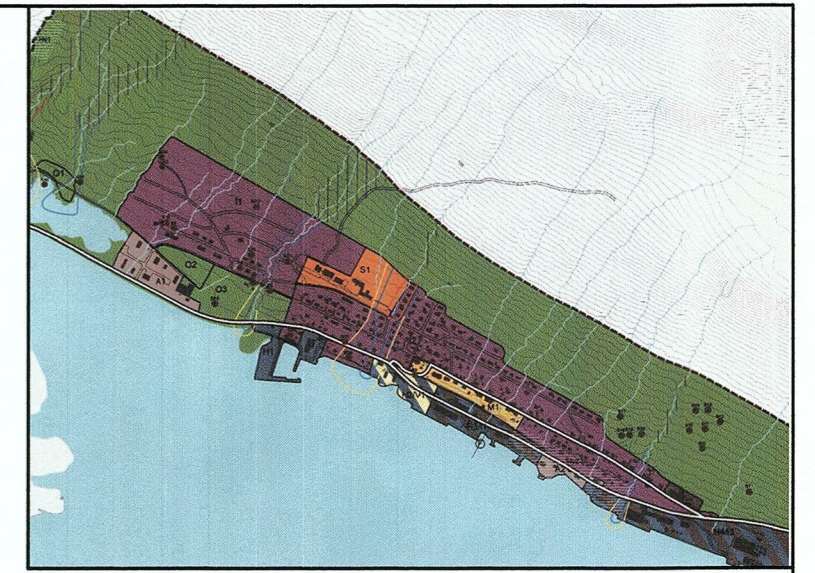
Tillagan var auglýst frá 15.07 2012 með athugasemdafresti til 16.08 2012.

Þau Björgvinsson

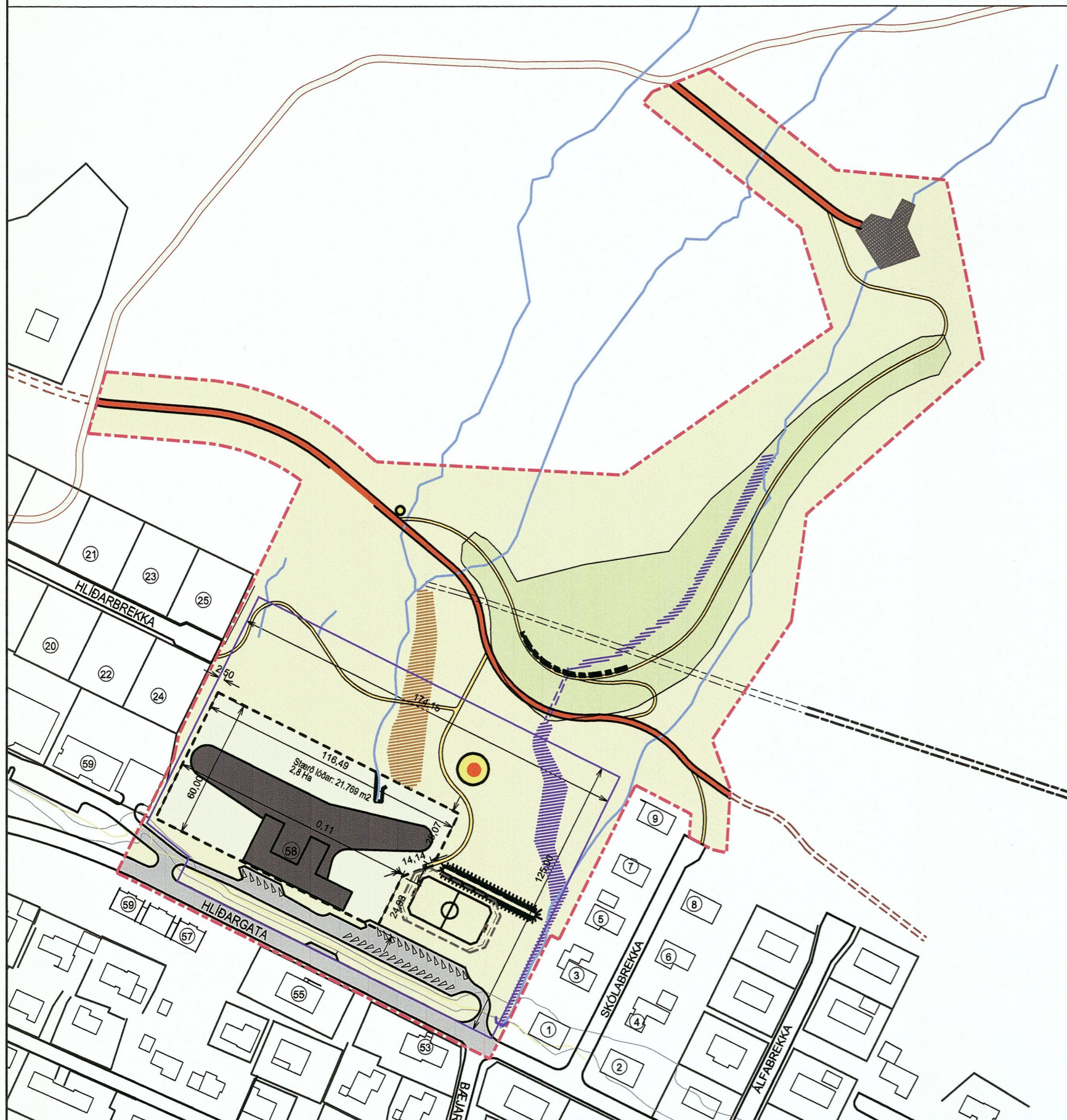
Auglýsing um gildistöku deiliskipulagsins var birt í B-deild Stjórnartíðinda þann 20.08 2012.

Við gildistöku þessa deiliskipulags fellur úr gildi deiliskipulag fyrir skólareitinn sem var samþykkt 25.6.2001 og birt í B-deild Stjórnartíðinda 19.07.2001.

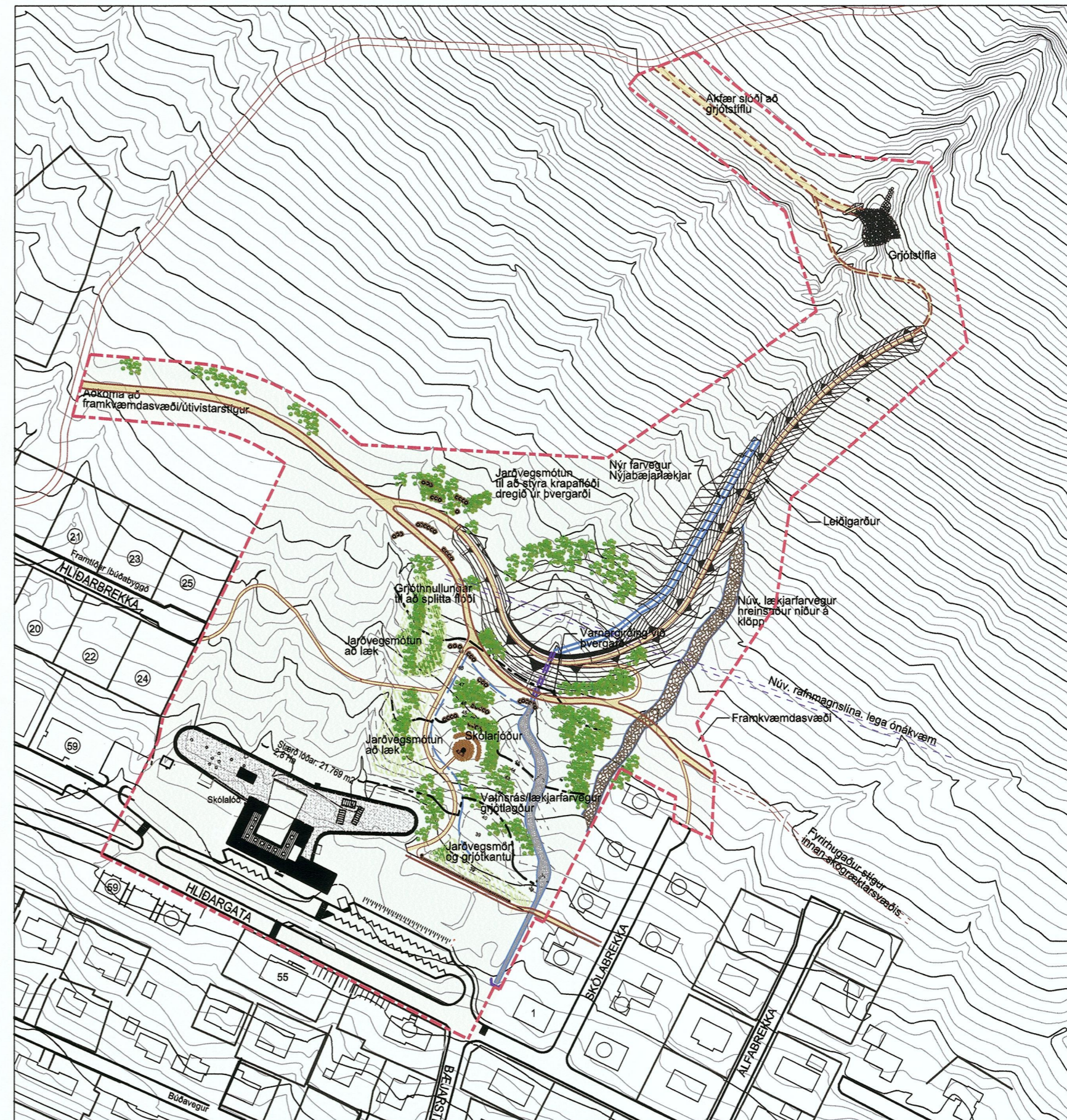
Valur Sveinsson
SKIPULAGSSTJÓRNAR
FJARÐABYGGÐ



Hluti af Aðalskipulagi Fjarðabyggðar 2007-2027



Deiliskipulagsuppráttur af Hlíðargötu 58 og nágrenni. Mkv: 1:2000



Skýringaruppráttur af Hlíðargötu 58 og nágrenni. Mkv: 1:2000

SKÝRINGAR VIÐ DEILISKIPULAGSUPPRÁTT

- Mörk skipulagssvæðis
- Svæði undir varnarmannvirki
- Svæði undir grjóstíflu í Nýjabæjarlæk
- Lóðamörk grunnskólalóðar
- Byggingareitur
- Meðlgn göngustígur/þjónustuvegur 2,5 - 3,0m
- Aðrir göngustígur 1,2 - 2,0m - lega leiðbeinandi
- Kvæð um varnargirðingu á þvergarði hæð 1,20m
- Kvæð um jarðvegsmótun að læk
- Kvæð um vatnsrás/lækjarfarveg
- Kvæð um kant og jarðvegsmön
- Ræsi undir þvergarði
- Fyrirhugaður stigur innan skógræktarsvæðis sýndur til skýringar
- Áningastaður/ skólarjódur
- Upplýsingaskilti
- Núverandi ræsi
- Kvæð um ræsi
- Núverandi línuvegur
- Núv. Rafmagnslínur
- Rafmagnslínur í jörð
- Núv. lækjarfarvegir sýndir til skýringar
- Gata
- Núverandi bygging/Skólamiðstöð

BR. DAGS. BREYTING REKNI. TEKNI.

FJARÐABYGGÐ
HAFNARGATA 2, 730 FJARÐABYGGÐ

LANDMÖTUN • HAMBORG 12 - 200 KÓPAVOGUR - Sími: 575 5300 - Fax: 554 5360 - Netfang: landmotun@landmotun.is

Hlíðargata 58 og nágrenni
FLÓÐVARNIR Á FÁSKRÚÐSFIRÐI
DEILISKIPULAG

DEILISKIPULAGS UPPRÁTTUR OG SKÝRINGARUPPRÁTTUR

SKIPULAG: AEK, ÖG
TEKNI: AEK, MGJ
SAMÞYKKT
KT

KVARNIR: 2000
VERKFR. KÓPAVOGUR
TEKNI, NR. 01.06.2012

7300-DU1202 01