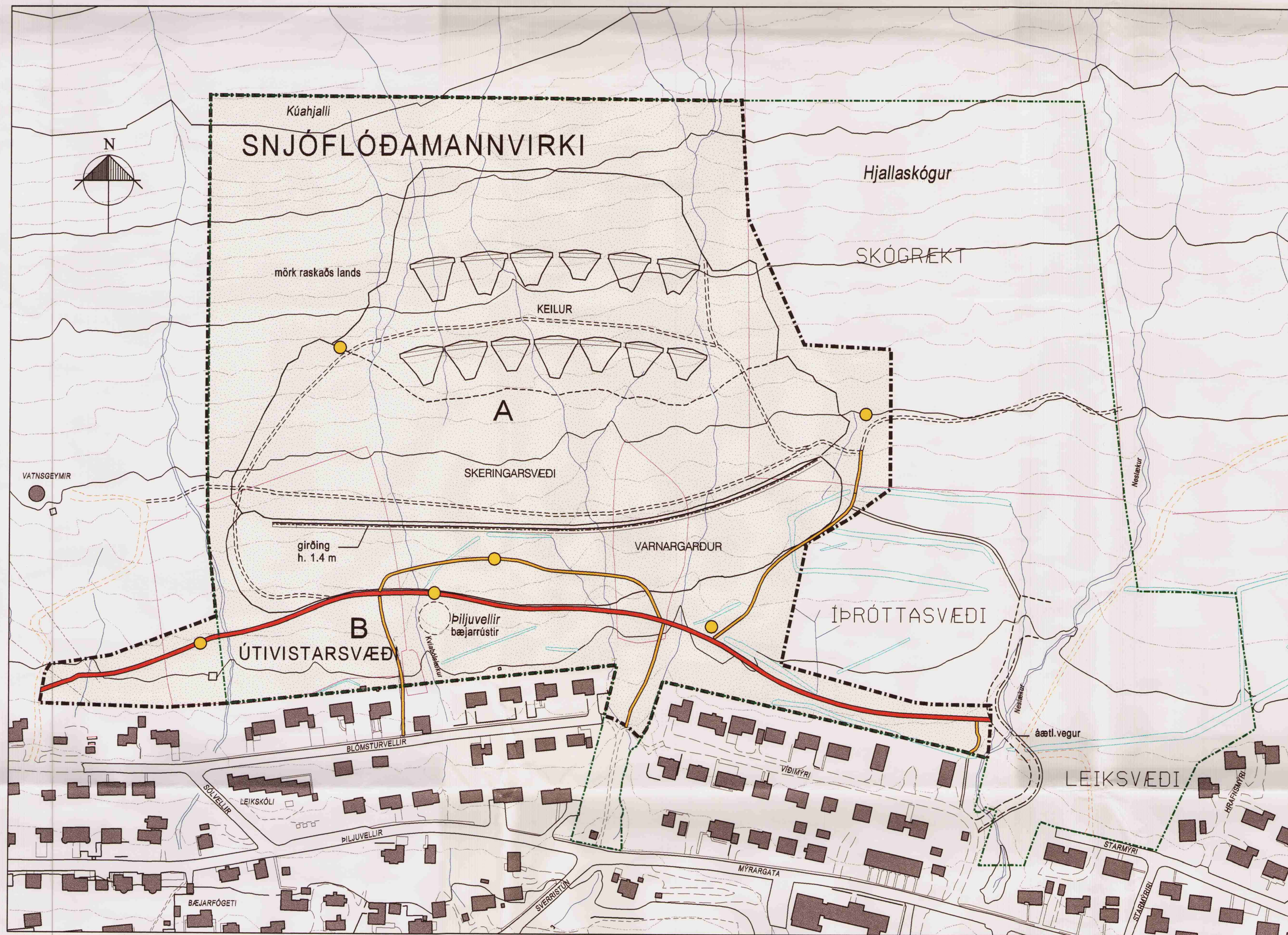




DEILISKIPULAG Svæðis 1 fyrir snjóflóðavarnir í Neskaupstað Drangagilssvæðið





Deiliskipulag þetta, sem auglýst hefur verið samkvæmt 25.gr. skipulags- og byggingarlaga nr. 73/1997 m.s.b. var samþykkt í bæjarstjórn Fjarðarbyggðar

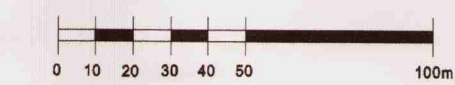
Þann 12.07.....1999

Bæjarstjórnin í Fjarðarbyggð
Rudolfur Björnsson



 Mörk deiliskipulagssvæðis
 Mörk svæðis fyrir útivist til sérstakra nota skv. breytingu á aðalskipulagi Neskaupstaðar samþykkt í bæjarstjórn Fjarðarbyggðar 21. apríl 1999.

 Aðalstigur
 Tengistigur
 Útivistarstigur
 Áningastaðir



nr. 02

DEILISKIPULAGSUPPDRÁTTUR

Daga: 25.05.1999 | Breytt: | Mkv: 1:2000 | Teikn át
 Áslaug Truastadóttir og Yngvi Þór Lofsson | Landlagarkitektar FLA
LANDMÖTUN EHF | Nýbýlavegi 6, 200 Kópavogi, sími: 554 5300
 fax: 554 5360 netf: landmotun@landmotun.is